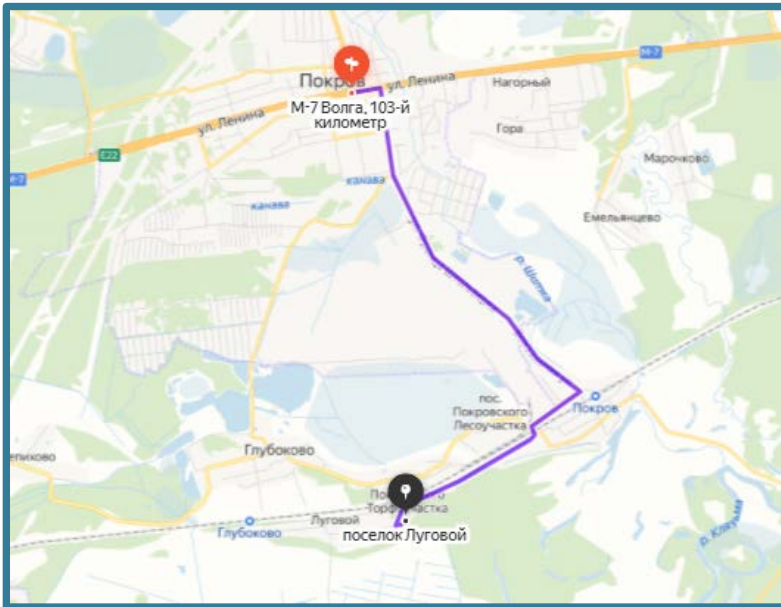


СХЕМА ПРОЕЗДА НА ЗАВОД

Адрес завода ООО «СВАРМЕТКОН»: 601123, Россия, Владимирская область, Петушинский район,
поселок Луговой, ул. Производственная.

Координаты: 55.880931, 39.186911

От г. Покров:



На автомобиле 6,4 км, 11 мин без учета пробок.

На маршруте есть неровная дорога.

М-7 Волга, 103-й километр

Прямо

280 м, улица Ленина

Направо

3,7 км, улица Герасимова

Направо

590 м, Вокзальная улица

Налево

92 м, 17Н-482

Направо

1,5 км, Советская улица

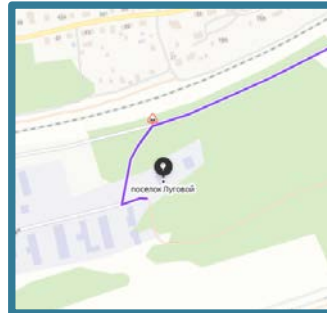
Налево

210 м

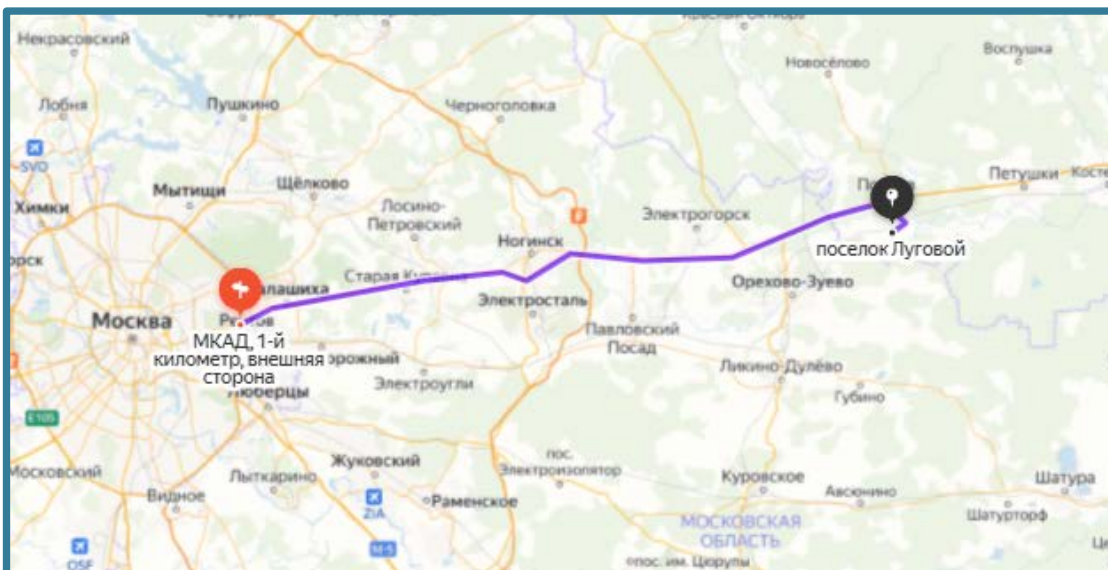
Налево

62 м

Поселок Луговой



От г. Москва (МКАД)



На автомобиле 95 км, 1 ч 37 мин без учета пробок.

На маршруте есть неровная дорога.

МКАД, 1-й километр, внешняя сторона

Прямо

260 м, МКАД

Съезд направо

380 м, шоссе Энтузиастов

Съезд направо

470 м, МКАД

Съезд направо

5,9 км, шоссе Энтузиастов

Левее

82 км, шоссе Энтузиастов

Направо

3,7 км, улица Герасимова

Направо

590 м, Вокзальная улица

Налево

92 м, 17Н-482

Направо

1,5 км, Советская улица

Налево

210 м

Налево

62 м

Поселок Луговой